



СОГЛАСОВАНО

Глава администрации
Железнодорожного района
О.В. Денисов

СОГЛАСОВАНО

Начальник ОГИБДД
УМВД России по г. Пензе
Н.Н. Рудняев
«16» 2019 г.



УТВЕРЖДАЮ

Заведующий МБДОУ
детского сада № 56

Н.П. Ускова



ПАСПОРТ

дорожной безопасности образовательной организации
(типовой)

Муниципального бюджетного дошкольного образовательного учреждения детского сада № 56

города Пензы «Капитошка»

2019 год

Общие сведения

Муниципальное бюджетное дошкольное образовательное учреждение

(Полное наименование образовательной организации)

детский сад № 56 города Пензы «Капитошка»

Тип образовательной организации Дошкольное образовательное учреждение

Юридический адрес: г. Пенза, ул. Луначарского, д.47

Фактический адрес: г. Пенза, ул. Луначарского, д.47

Руководители образовательной организации:

Заведующий Ускова Надежда Петровна 58-87-06

(фамилия, имя, отчество)

(телефон)

Заместитель заведующего

Куканова Ирина Анатольевна 58-87-06

(фамилия, имя, отчество)

(телефон)

Ответственные работники

муниципального органа

образования

главный специалист Полукарова Алла Анатольевна

(должность)

(фамилия, имя, отчество)

56-15-00

(телефон)

Ответственные от

Госавтоинспекции

старший инспектор по пропаганде БДД отдела УМВД России по г. Пенза

(должность)

Филатова Юлия Владимировна

(фамилия, имя, отчество)

59-90-16

(телефон)

Ответственные работники

за мероприятия по профилактике

детского травматизма

ПДО ДЮО «Слутник» Никитина Екатерина Геннадьевна

(должность)

(фамилия, имя, отчество)

Директор
МКУ департамента ЖКХ г. Пензы* Иванкин Максим Александрович
(фамилия, имя, отчество)

Директор Центра организации
дорожного движения г. Пензы,
осуществляющей содержание ЦОДД Рузляев Владимир Николаевич

99-04-71

Количество воспитанников 249 детей
Наличие уголка по БДД в каждой возрастной группе
(если имеется, указать место расположения)
Наличие автогородка (площадки) по БДД детский автодром на территории детского сада

Время занятий в образовательной организации:

1-ая смена: 9 час. 00 мин. – 10 час.50 мин.

1-ая смена: 15 час. 30 мин. – 16 час. 30 мин.

Телефоны оперативных служб:

Экстренные службы	Городской Би.Лайн, Мегафон, МТС
Пожарная служба	01
Полиция	02
Скорая медицинская помощь	03
Антитеррор	112

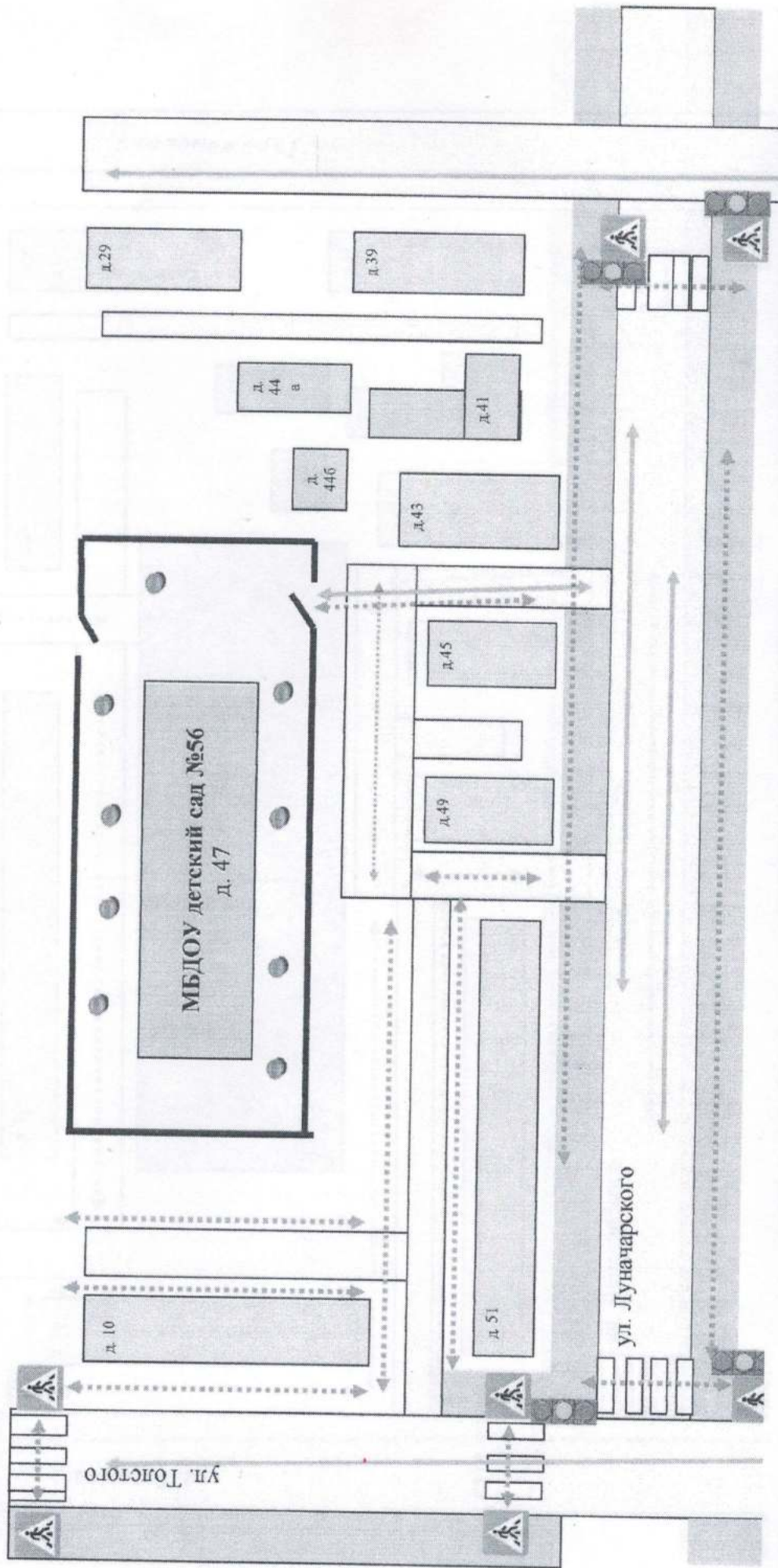
Содержание

1. План - схемы образовательной организации (сокращение – ОО).
1. Район расположения образовательной организации, пути движения транспортных средств и детей (воспитанников).
2. Организация дорожного движения в непосредственной близости от образовательной организации с размещением соответствующих технических средств организации дорожного движения, маршруты движения детей и расположение парковочных мест.
3. Пути движения транспортных средств к местам разгрузки/погрузки и рекомендуемые безопасные пути передвижения детей по территории образовательной организации.

1. План - схемы МБДОУ детского сада №56

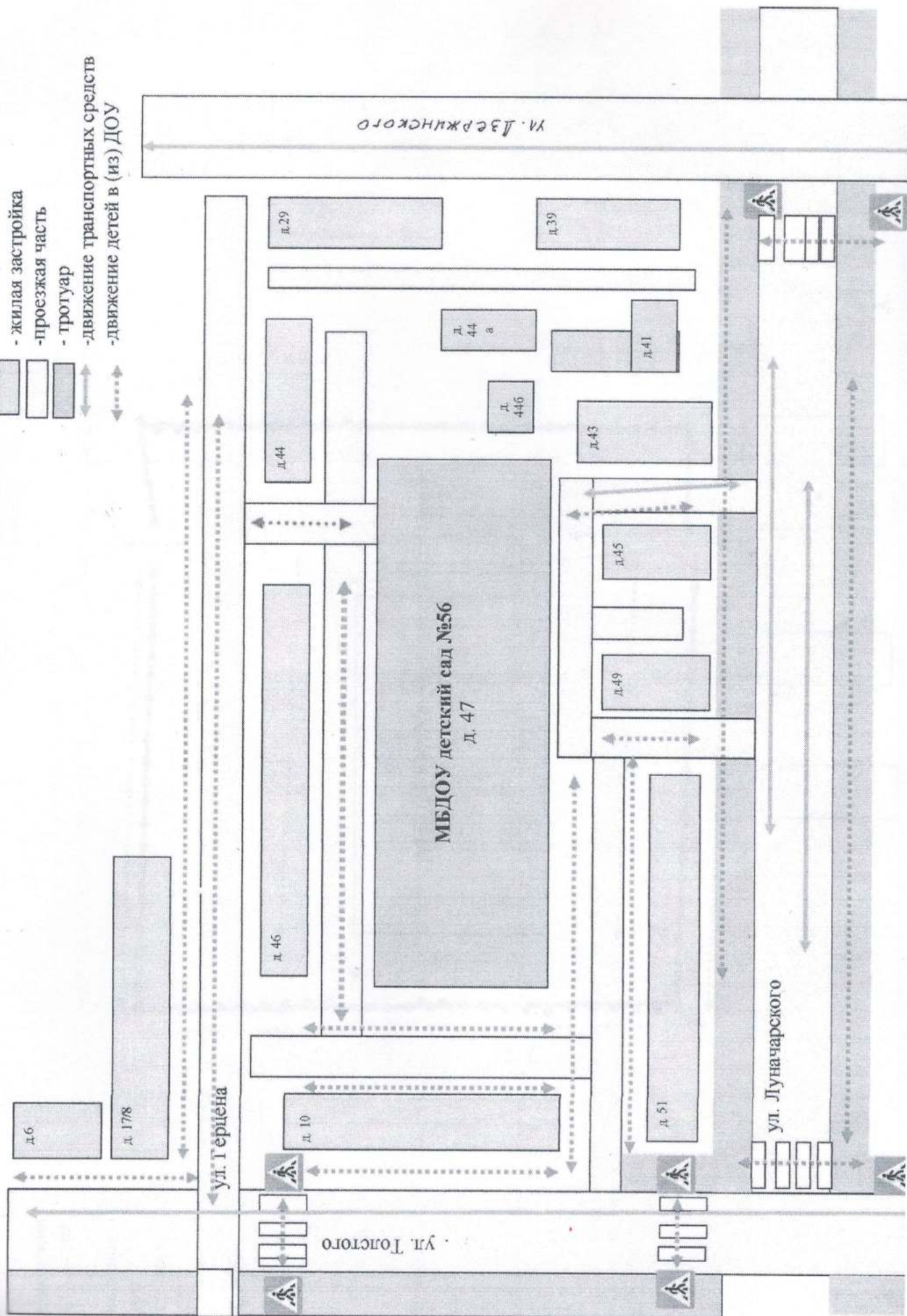
1.1 «Схема перспективной организации дорожного движения с размещением технических средств в непосредственной близости от образовательного учреждения»

- жилая застройка
- проезжая часть
- тротуар
- движение транспортных средств
- движение детей в (из) ДОУ
- ограждение образовательного учреждения
- искусственное освещение



1.2 «План – схема района расположения МБДОУ детского сада № 56»

- жилая застройка
- проезжая часть
- тротуар
- движение транспортных средств
- движение детей в (из) ДОУ

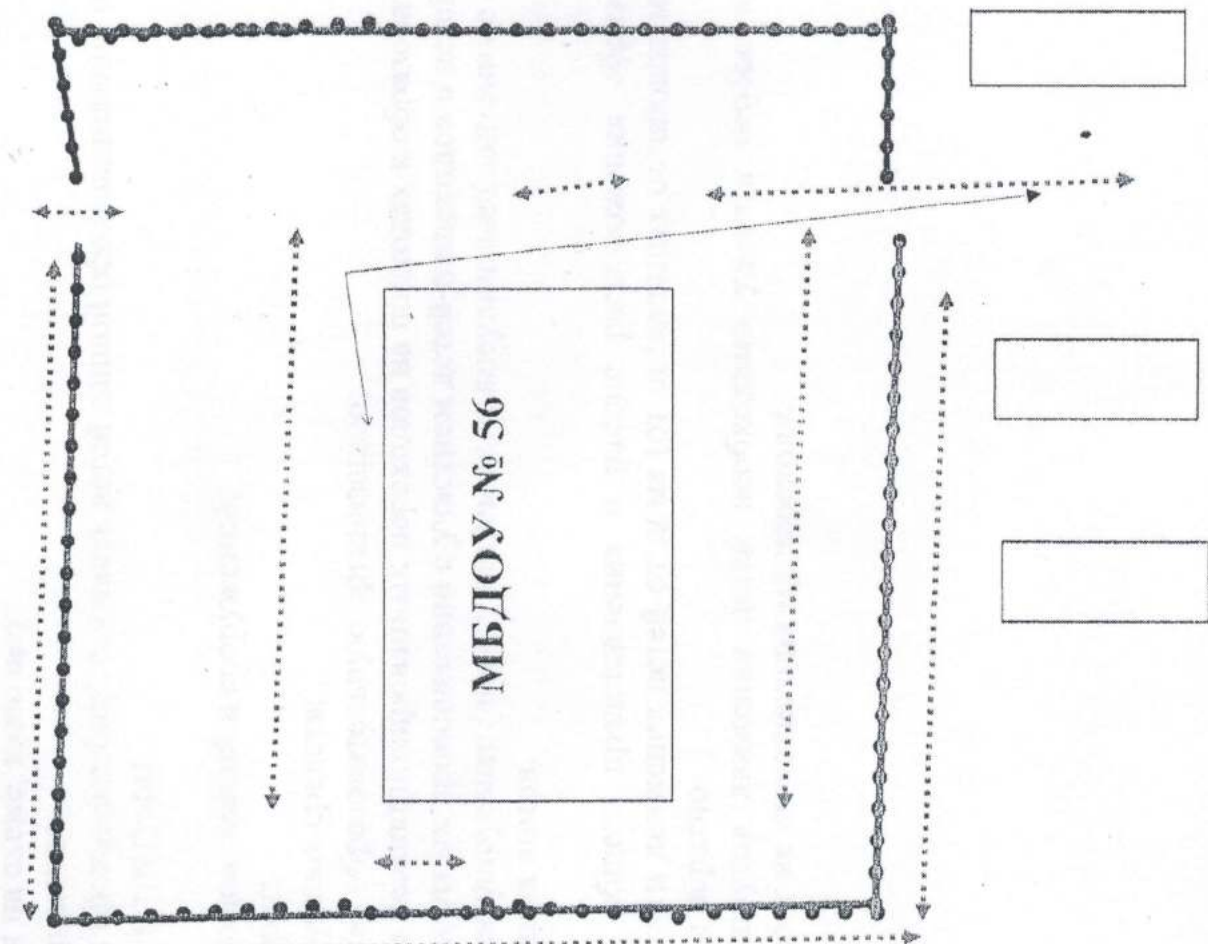


Пути движения транспортных средств к местам разгрузки/погрузки и рекомендуемые пути передвижения детей по территории МБДОУ детского сада № 56»

• - направление движения детей

- направление движения транспортного потока

здание ДОУ



Рекомендации к составлению план - схемы района расположения образовательной организации

1. Район расположения ДОУ определяется группой жилых домов, зданий и улично-дорожной сетью с учетом остановок общественного транспорта, центром которого является непосредственно образовательная организация;
2. Территория, указанная на схеме, включает:
 - образовательную организацию;
 - жилые дома, в которых проживает большая часть детей данной образовательной организации;
 - автомобильные дороги и тротуары.
3. На схеме обозначены:
 - расположение жилых домов, зданий и сооружений;
 - сеть автомобильных дорог;
 - пути движения транспортных средств;
 - пути движения детей в/из образовательную организацию;
 - опасные участки (места несанкционированных переходов на подходах к образовательной организации, места имевших место случаев дорожно-транспортных происшествий с участием детей-пешеходов и детей-велосипедистов);
 - уличные (наземные – регулируемые / нерегулируемые) и внеуличные (надземные / подземные) пешеходные переходы;
 - названия улиц и нумерация домов.

Схема необходима для общего представления о районе расположения образовательной организации. На схеме обозначены наиболее частые пути движения детей от дома (от отдаленных остановок маршрутных транспортных средств) к образовательной организации и обратно.

При исследовании маршрутов движения детей необходимо уделить особое внимание опасным зонам, где дети пересекают проезжие части дорог не по пешеходному переходу.

Рекомендации к составлению схемы организации дорожного движения в непосредственной близости от образовательной организации

1. Схема организации дорожного движения ограничена автомобильными дорогами, находящимися в непосредственной близости от образовательной организации.

2. На схеме обозначаются:

- здание образовательной организации с указанием территории, принадлежащей непосредственно образовательной организации (при наличии указать ограждение территории);

- автомобильные дороги и тротуары;

- уличные (наземные – регулируемые/нерегулируемые) и внеуличные (надземные/подземные) пешеходные переходы на подходах к образовательной организации;

- дислокация существующих дорожных знаков и дорожной разметки;

- другие технические средства организации дорожного движения;

- направление движения транспортных средств по проезжей части;

- направление безопасного маршрута движения детей.

3. На схеме указано расположение остановок маршрутных транспортных средств и безопасные маршруты движения детей от остановочного пункта к образовательной организации и обратно;

4. При наличии стоянки (парковочных мест) около образовательной организации, указывается место расположение и безопасные маршруты движения детей от парковочных мест к образовательной организации и обратно.

К схеме (в случае необходимости) должен быть приложен план мероприятий по приведению существующей организации дорожного движения к организации дорожного движения, соответствующей нормативным техническим документам, действующим в области дорожного движения, по окончании реализации которого готовится новая схема.

Рекомендации к составлению схемы пути движения транспортных средств к местам разгрузки/погрузки и рекомендуемые безопасные пути передвижения детей по территории образовательной организации

На схеме указывается примерная траектория движения транспортных средств на территории образовательной организации, в том числе места погрузки/разгрузки, а также безопасный маршрут движения детей во время погрузочно-разгрузочных работ.

В целях обеспечения безопасного движения детей по территории образовательной организации необходимо исключить пересечения путей движения детей и путей движения транспортных средств.

ПАСПОРТ

Муниципальное бюджетное образовательное учреждение

(Средняя школа)

Муниципальное бюджетное образовательное учреждение «Средняя школа № 1

г. Дзержинск, ул. Мухоморова, д. 1

2015 год